



JAMMERBUGT
KOMMUNE

Vækst og Udvikling
Plan
Toftevej 43, 9440 Aabybro
Tlf.: 7257 7777
raadhus@jammerbugt.dk
www.jammerbugt.dk

Camilla Flæng
Direkte 7257 7363
cfl@jammerbugt.dk

27-04-2026
Sagsnr.: 01.03.03-P19-53-26

Til ansøger

Landzonetilladelse til etablering af gittermast, Nr Økse Engvej 15B, 9460 Brovst

Plan- og Miljøafdelingen meddeler hermed landzonetilladelse til etablering af ny gittermast til mobiltelefoni på 42 meter på matr.nr. 14G Nr. Økse By, Brovst, beliggende Nr Økse Engvej 15b, 9460 Brovst. Masten skal erstatte den eksisterende rørmast, som nedtages.

Tilladelsen er meddelt med hjemmel i Planloven § 35, stk. 11.

Ansøgning

Der er ansøgt om landzonetilladelse til at udskifte den eksisterende rørmast på adressen. Den nuværende struktur er 40 m høj og er opført som en rørmast, hvor antennerne er placeret bag glasfiberplader.

I dag sidder der to teleoperatører i rørmasten. Den nuværende konstruktion kan ikke ændres eller tilpasses, så den kan opfylde kravene til korrekt afstand mellem antennerne. Som den er nu, skaber det interferens som resulterer i signalforringelse og datatab. Dette begrænser operatørernes mulighed for at levere tidssvarende mobil- og datadækning til området.

For at sikre en fremtidssikret og stabil mobil- og datadækning, ønsker ansøger derfor at etablere en ny 42 meter høj gittermast (se bilag).

Den nye mast placeres lidt nærmere bygningsmassen end den eksisterende mast.

Når den nye mast er opsat, nedtages den eksisterende rørmast. De tekniskabe, der står på placeringen i dag, forbliver på deres nuværende placering.

Se landzonetilladelsens vilkår på side 2.

¹ LBKG 2024-05-29 nr 572

Klage

Du kan påklage tilladelsen for retlige og skønsmæssige forhold til Planklagenævnet senest 4 uger efter den dato, hvor afgørelsen er offentliggjort, jf. Planloven § 60. Reglerne er nærmere beskrevet i vedlagte klagevejledning og følger Planlovens §§ 58 og 59.

Offentliggørelse

Landzonetilladelsen er offentliggjort på kommunens hjemmeside [under høringer og afgørelser](#) den 27. april 2026.

Udnyttelse af landzonetilladelsen

En landzonetilladelse må først udnyttes, når klagefristen er udløbet, jf. Planlovens § 60a. Hvis der indgives klage, må tilladelsen ikke tages i brug før, at Planklagenævnet har truffet afgørelse i sagen, medmindre nævnet beslutter andet. Landzonetilladelsen bortfalder, hvis den ikke udnyttes inden 5 år fra tilladelsens offentliggørelse, jf. Planloven § 56, stk. 2.

Byggetilladelse

Landzonetilladelsen må ikke udnyttes før der er meddelt byggetilladelse. Der vil ikke blive udstedt byggetilladelse før klagefristen er udløbet og Planklagenævnet har taget stilling til eventuelle klager. Byggetilladelse skal søges hos kommunens Byggesagsafdeling gennem portalen [Byg & Miljø](#).

Vilkår

Tilladelsen gives på følgende vilkår:

- Den eksisterende rørmast skal nedtages og fjernes fra ejendommen senest 3 mdr. efter den ny gittermast er etableret.
- Masten skal stilles til rådighed for andre operatører.
- Gittermasten skal nedtages og fjernes fra ejendommen senest et år efter endt brug til det formål, der er givet tilladelse til.
- Projektet skal i øvrigt udformes og placeres i overensstemmelse med beskrivelsen i ansøgning af 9. marts 2026.

Grundlag for afgørelsen

Afgørelsen er truffet på baggrund af oplysningerne i ansøgning modtaget ved Jammerbugt Kommune den 9. marts 2026.

Begrundelse for afgørelsen

Jammerbugt Kommune har truffet afgørelse om landzonetilladelse på baggrund af følgende vurderinger:

Natura 2000-områder og bilag IV-arter

Natura 2000-områder er en samlande betegnelse for EF-fuglebeskyttelsesområderne og EF-habitatområderne. De internationale naturbeskyttelsesområder danner tilsammen et økologisk netværk af beskyttede naturområder gennem hele EU. Hvert Natura 2000-område er udpeget for at beskytte en række arter og/eller naturtyper, og Kommunen må ikke træffe afgørelser som kan påvirke Natura 2000-områderne negativt. En række arter, opført på Habitatdirektivets² Bilag IV, er strengt beskyttede og Kommunen må ikke træffe afgørelser som kan medføre beskadigelse eller ødelæggelse af arternes yngle- og rasteområder.

Natura 2000-områder

Det nærmeste Natura 2000 område er habitatområde nr. 15 – Nibe Bredning, Halkær Ådal og Sønderup Ådal, der er placeret cirka 3,3 km syd for projektområdet og fuglebeskyttelsesområde nr. 1 – Ulvedybet og Nibe Bredning, der er placeret cirka 2,5 km syd for projektområdet.

Udpegningsgrundlaget for Natura-2000 områderne fremgår af nedenstående:

Habitatområde nr. 15 – Nibe Bredning, Halkær Ådal og Sønderup Ådal

Udpegningsgrundlag for Habitatområde nr. 15		
Naturtyper:	Sandbanke (1110)	Vadeflade (1140)
	Lagune* (1150)	Bugt (1160)
	Rev (1170)	Strandvold med flerårige planter (1220)
	Enårig strandengsvegetation (1310)	Strandeng (1330)
	Indlandssalteng* (1340)	Forklit (2110)
	Grå/grøn klit* (2130)	Kransnålalge-sø (3140)
	Næringsrig sø (3150)	Brunvandet sø (3160)
	Vandløb (3260)	Tør hede (4030)
	Enekrat (5130)	Kalkoverdrev* (6210)
	Surt overdrev* (6230)	Tidvis våd eng (6410)
	Urtebræmme (6430)	Hængesæk (7140)
	Kildevæld* (7220)	Rigkær (7230)
	Bøg på muld (9130)	Ege-blandskov (9160)
	Stilkeke-krat (9190)	Skovbevokset tørvemose* (91D0)
	Elle- og askeskov* (91E0)	
Arter:	Gul Stenbræk (1528)	Hedepletvinge (1065)
	Kildevældsvindelsnegl (1013)	Skæv vindelsnegl (1014)
	Bæk slampret (1096)	Flod slampret (1099)
	Hav slampret (1095)	Odder (1355)
	Spættet sæl (1365)	

Figur x: Udpegningsgrundlag for habitatområde nr. 15, Nibe Bredning, Halkær Ådal og Sønderup Ådal

² BEK nr 1240 af 24/10/2018

Fuglebeskyttelsesområde nr. 1 – Ulvedybet og Nibe Bredning

Udpegningsgrundlag for Fuglebeskyttelsesområde nr. 1		
Fugle:	Rørdrum (Y)	Skestork (TY)
	Knopsvane (T)	Pibesvane (T)
	Sangsvane (T)	Grågås (T)
	Kortnæbbet gås (T)	Bramgås (T)
	Lysbuget knortegås (T)	Pibeand (T)
	Krikand (T)	Hvinand (T)
	Toppet skallesluger (T)	Fiskeørn (T)
	Rørhøg (Y)	Blå kærhøg (T)
	Hedehøg (Y)	Blishøne (T)
	Klyde (TY)	Hjejle (T)
	Almindelig ryle (Y)	Brushane (Y)
	Dværgterne (Y)	Splitterne (Y)
	Fjordterne (Y)	Havterne (Y)
	Blåhals (Y)	

Figur x: Udpegningsgrundlag for fuglebeskyttelsesområde nr. 1, Ulvedybet og Nibe Bredning

Jammerbugt Kommune vurderer, at projektet ikke medfører nogen væsentlig påvirkning af internationale naturbeskyttelsesområder, idet projektet ikke hindrer arter og naturtyper på områdernes udpegningsgrundlag i at opnå eller opretholde gunstig bevaringsstatus. Dermed vurderes at projektet ikke er omfattet af krav om konsekvensvurdering i henhold til §6, stk. 1 og stk. 2 i Habitatbekendtgørelsen. Der er i vurderingen lagt vægt på projektets karakter og afstand til Natura 2000-områder.

Bilag IV arter

Habitatdirektivet forpligter medlemslandene til at sikre en streng beskyttelse af udvalgte dyre- og plantearter, som fremgår af direktivets bilag IV, jf. §10, stk. 1, nr.1 og 2 i Habitatbekendtgørelsen. Kommunen må ikke træffe afgørelser, som kan medføre at dyrearternes yngle- og rasteområder beskadiges eller ødelægges, eller at plantearterne plukkes, graves op eller på anden måde ødelægges.

Jf. en søgning på arter.dk er der ikke fundet nogle arter indenfor et areal på 1 km² fra projektområdet.

Det berørte areal er beliggende i et område, hvor der kan være forekomst af:

- Odder
- Spidssnudet frø
- Stor vandsalamander
- Markfirben

Odder

Odderen er tilknyttet både ferskvands- og kystnære miljøer, og dens territorium kan omfatte strækninger på 10-20 km langs vandløb, søer og kystområder. Den ernærer sig hovedsageligt af fisk, men dens fødegrundlag inkluderer også frøer, skaldyr, krebsdyr, fugle og mindre pattedyr. Odderen etablerer sin hule i brinken, typisk under trærodder eller tæt buskads, hvor den hviler og yngler.

Spidssnudet frø

Den spidssnudet frø yngler i vandhuller, hvor der findes vandplanter. Den trives i lysåbne, fugtige enge, hvor græsset ikke afgræsses for lavt. Den spidssnudet frø ernærer sig primært af smådyr som insekter, fluer og myg, men den spiser også orme, snegle og edderkopper.

Stor vandsalamander

Stor vandsalamander yngler i vandhuller, hvor larverne udvikles over sommeren. I sensommeren går den på land for at finde et frostfrit vinterhi, gerne i skov. I april-maj vender den tilbage til opvækstvandhullet. Den lever af vandinsekter, orme og haletudser.

Markfirben

Markfirbenet lever og yngler på solrige steder med løs, sandet jord, ofte på skrånninger. Den lægger sine æg samme sted og lever af smådyr og insekter. Den søger ofte skjul i stendynger, kvas og buskads.

Kommuneplan 2025

Matr.nr. 14G Nr. Økse By, Brovst er omfattet af følgende retningslinjer i Kommuneplan 2025: 2.3.1 Skovrejsning positiv, 2.5.9 Område 9 - Nørre Økse samt 2.1.7 Lavbunde og potentielle vådområder i Kommuneplan 25.

Særligt værdifulde landbrugsområder – område 9

Område 9 er i Kommuneplan 2025 udpeget som et særligt værdifulde landbrugsområde, hvor der ikke må etableres anlæg eller ske arealinddragelser, der på væsentligt begrænser landbrugsdriften. Bygninger skal placeres i klynger eller sammenbindes med beplantning for at understøtte en landskabelig helhed.

Jammerbugt Kommune vurderer, at projektet er i overensstemmelse med kommuneplanens retningslinje, da der ikke sker begrænsning af landbrugsdriften og masten placeres i tilknytning til eksisterende større landbrugsbyggeri.

Lavbundsarealer

Områder, der i Kommuneplan 2025 er udpeget som lavbundsarealer, skal beskyttes med henblik på at bevare områdets naturmæssige og landskabelige værdier. Ifølge kommuneplanens retningslinje skal disse områder så vidt muligt friholdes for større tekniske anlæg.

Jammerbugt Kommune vurderer, at projektet er i overensstemmelse med retningslinjen, da masten placeres i tilknytning til landbrugsbyggeri på matriklen.

Samlet vurdering

Den ny gittermast på 42 meter placeres i tilknytning til større landbrugsbyggeri. Masten erstatter en eksisterende rørmast, som nedtages efterfølgende. I dag sidder der to teleoperatører i rørmasten. Den nuværende konstruktion kan ikke ændres eller tilpasses, så den kan opfylde kravene til korrekt afstand mellem antennerne. Som det er nu, skaber det interferens som resulterer i signalforringelse og datatab.

Jammerbugt Kommune vurderer, at tilladelsen ikke er i strid med hensigten bag landzonebestemmelserne eller de landskabelige, naturmæssige og kulturmæssige hensyn som Planloven i øvrigt søger af varetage. Der lægges vægt på, at der sikres en fremtidssikret og stabil mobil- og datadækning samt at den nye mast placeres i tilknytning til bygningsmassen på ejendommen. Jammerbugt Kommune vurderer også, at tilladelsen ikke er i strid med Kommuneplan 2025.

Orientering

Forud for en landzonetilladelse skal der foretages 14 dages orientering hos naboer, jf. Planlovens § 35, stk. 4 og evt. partshøring jf. Forvaltningslovens³ § 19. Orienteringen kan undlades, hvis Kommunalbestyrelsen skønner, at det ansøgte er af underordnet betydning for naboerne jf. Planlovens § 35, stk. 5.

Forud for tilladelsen har der været foretaget orientering efter planloven hos naboer og organisationer. Der er ikke indkommet bemærkninger, der taler imod en tilladelse.

Spørgsmål

Har du spørgsmål til afgørelsen, er du velkommen til at kontakte mig på mobil 7257 7363 eller e-mail: cfl@jammerbugt.dk.

Venlig hilsen

Camilla Flæng

Bilag:

Luftfoto

Relevant materiale fra ansøgningen

Uddrag af Planloven

Klage- og søgsmålsvejledning i henhold til Planloven

Kopi sendt til:

Ansøger

Danmarks Naturfredningsforening, dnjammerbugt-sager@dn.dk

Dansk Ornitologisk Forening, natur@dof.dk, jammerbugt@dof.dk

Nordjyllands Historiske Museum, historiskmuseum@aalborg.dk

³ LBKG 2014-04-22 nr 433



JAMMERBUGT
KOMMUNE

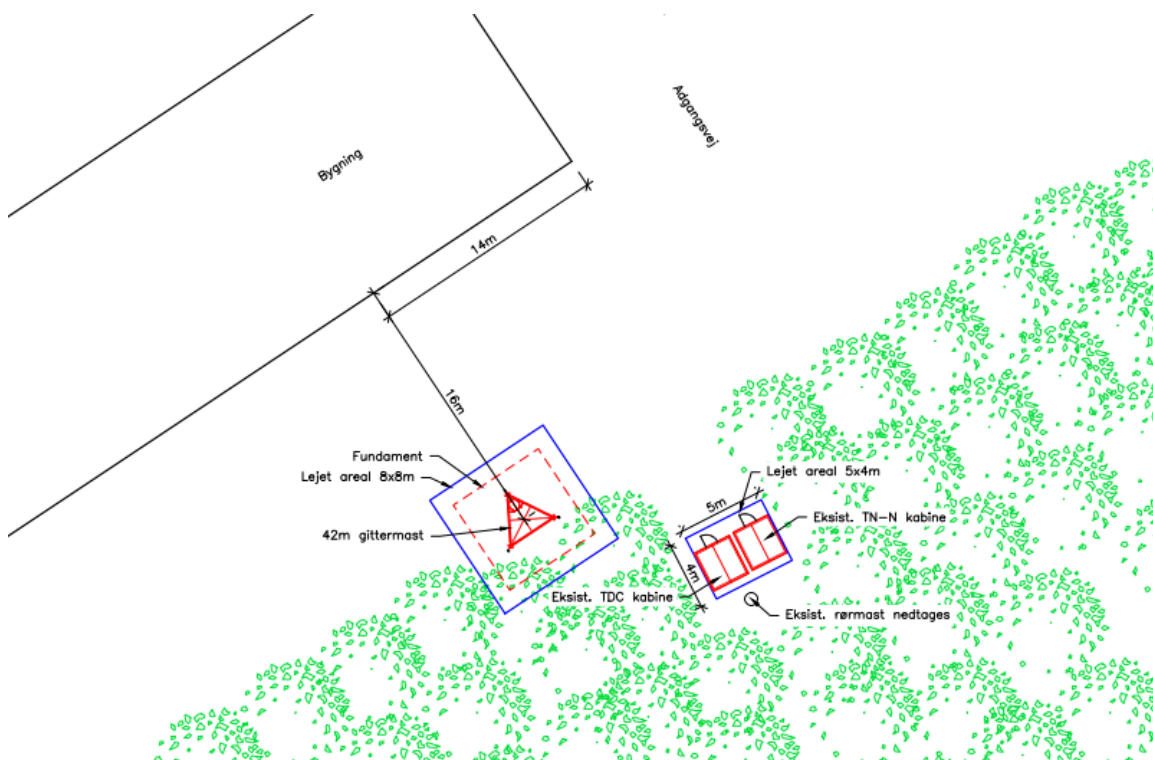


Figur 1: Luftfoto

Adresse ved personlig henvendelse: Lundbakvej 5, 9490 Pandrup



Figur 2: Situationsplan

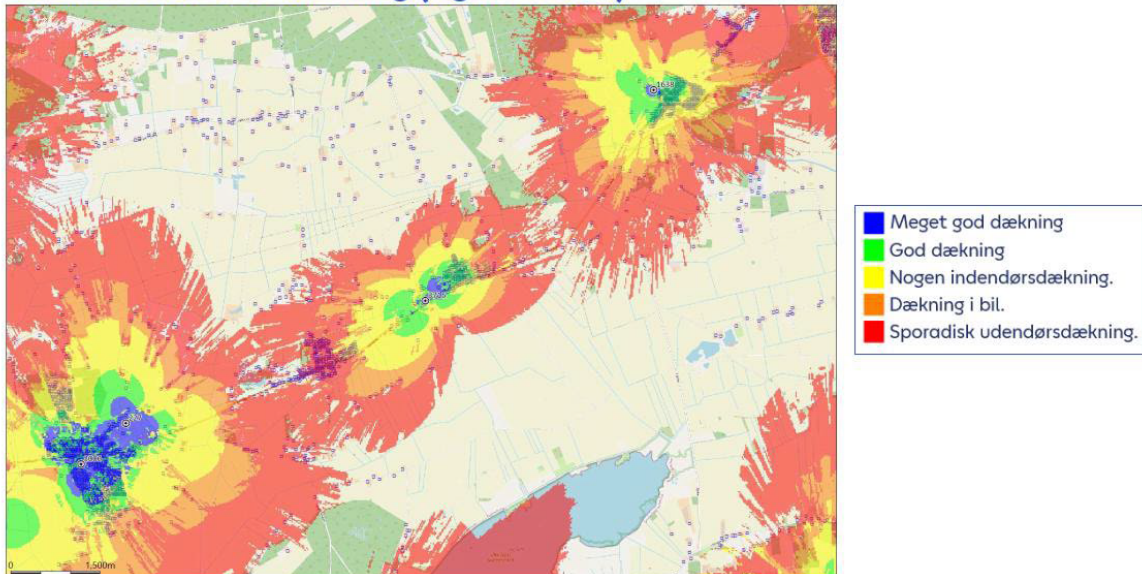


Figur 3: Situationsplan



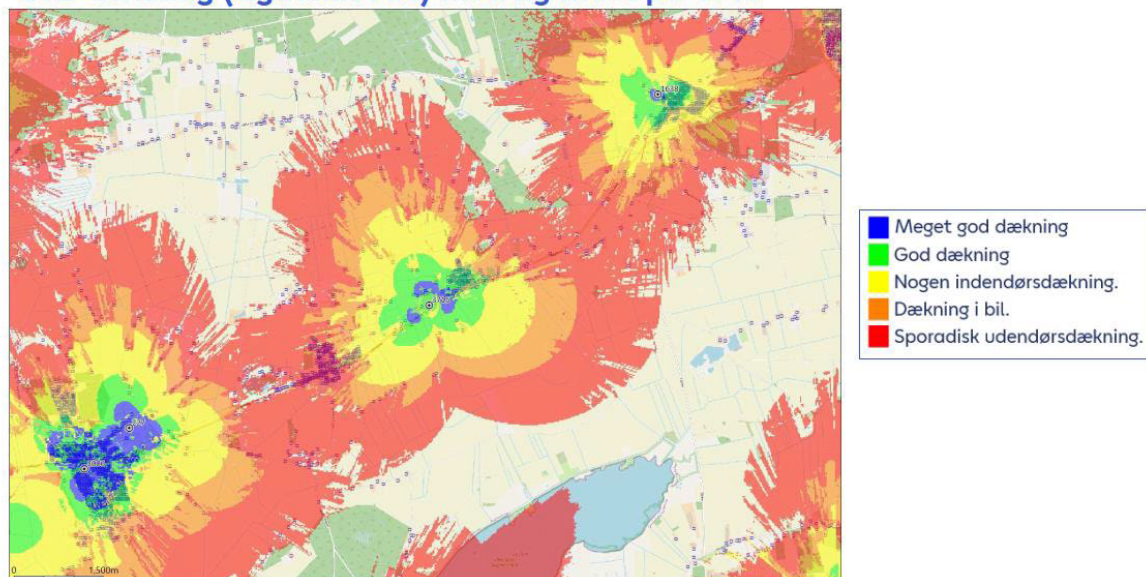
JAMMERBUGT
KOMMUNE

Eksisterende LTE-dækning (signalniveau)



Figur 4: Nuværende data-dækning på 4G-netværket hos TDC Net.

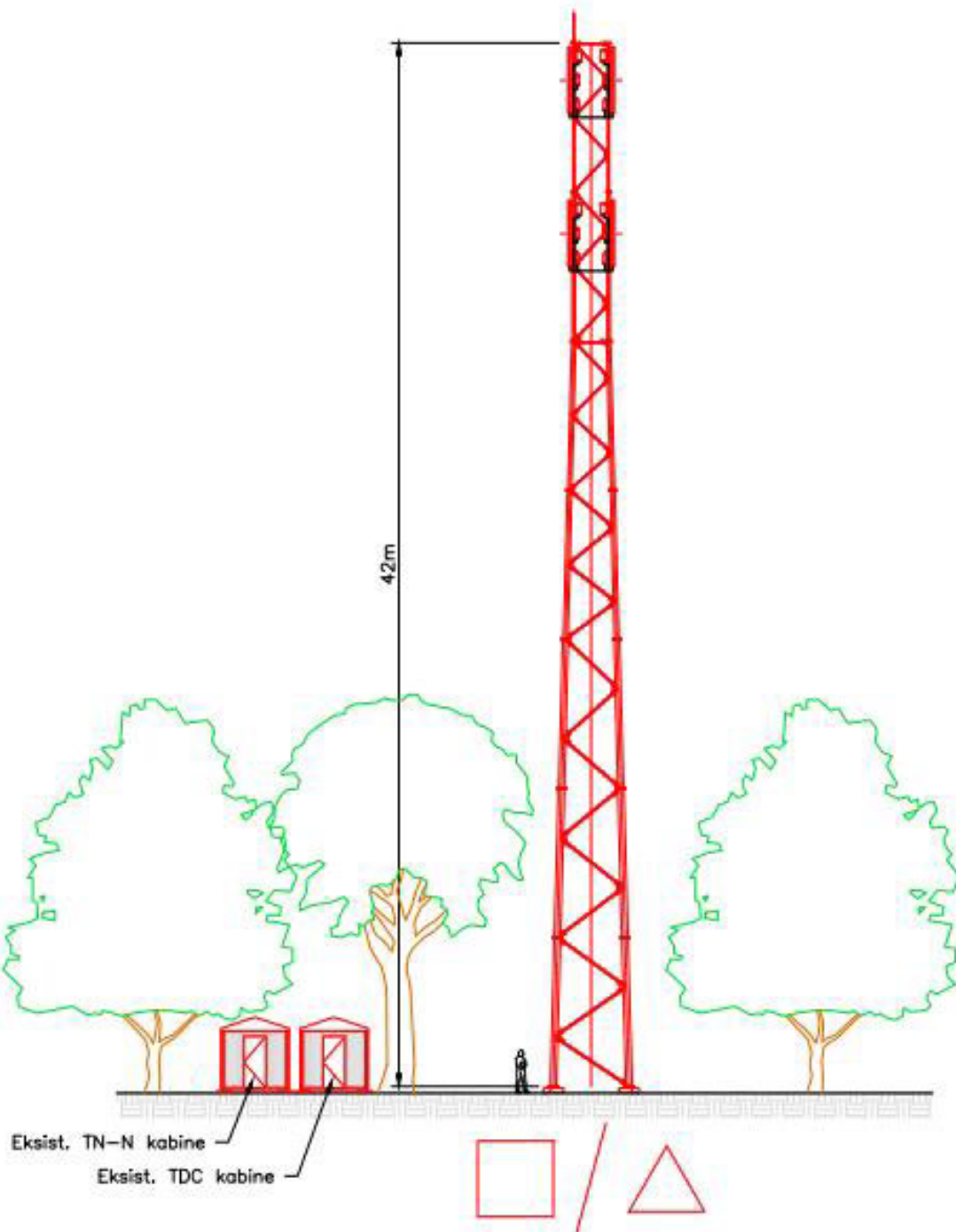
LTE-dækning (signalniveau) med ny mast på 3715



Figur 5: Den kommende dækning ved etablering af en antennemast på 42 m. på ansøgte placering.



JAMMERBUGT
KOMMUNE



Figur 6: Opstalt - Fra ansøgningsmateriale

Planloven § 35

I landzoner må der ikke uden tilladelse fra kommunalbestyrelsen foretages udstykning, opføres ny bebyggelse eller ske ændring i anvendelsen af bestående bebyggelse og ubebyggede arealer, jf. dog §§ 5 u og 36-38. Ved kommunalbestyrelsens tilladelse efter 1. pkt. kan der lægges særlig vægt på kommuneplanens retningslinjer for omdannelseslandsbyer.

Stk. 2. Tilladelse efter stk. 1 til udstykning, bebyggelse eller ændret anvendelse, som er omfattet af reglen om lokalplanpligt i § 13, stk. 2, kan først meddeles, når de fornødne bestemmelser i kommuneplanen er endeligt vedtaget og den fornødne lokalplan er offentligt bekendtgjort.

Stk. 3. For arealer i kystnærhedszonen uden for udviklingsområder, jf. § 5 a, må tilladelse efter stk. 1 kun meddeles, hvis det ansøgte har helt underordnet betydning i forhold til de nationale planlægningsinteresser i kystområderne, jf. dog §§ 4 a og 5.

Stk. 4. Tilladelser efter stk. 1 kan først meddeles, når der er forløbet 2 uger efter, at kommunalbestyrelsen har givet skriftlig orientering om ansøgningen til naboerne til den omhandlede ejendom.

Stk. 5. Bestemmelsen i stk. 4 gælder ikke, hvis det ansøgte efter kommunalbestyrelsens skøn er af underordnet betydning for naboerne.

Stk. 6. Ansøgeren skal have skriftlig meddelelse om afgørelser efter stk. 1.

Stk. 7. En afgørelse efter stk. 1 skal indeholde oplysning om kredsen af klageberettigede efter § 59 og om regler for indgivelse og behandling af klage.

Stk. 8. Tilladelser efter stk. 1 skal offentliggøres. Offentliggørelse kan ske udelukkende digitalt. Offentliggørelse kan dog undlades, hvis tilladelsen er i overensstemmelse med en offentligt bekendtgjort lokalplan.

Stk. 9. Offentliggørelsen af en tilladelse efter stk. 1 skal indeholde oplysning om kredsen af klageberettigede efter § 59 og om regler for indgivelse og behandling af klage.

Stk. 10. Kommunalbestyrelsen kan meddele tilladelse efter stk. 1 til etablering af flere boligenheder i eksisterende bygninger i landzone, som er egnede hertil. Det er en forudsætning, at boligenhederne indrettes uden væsentlig om- eller tilbygning. De nye boligenheder er ikke omfattet af retten til at udvide til 500 m² efter § 36, stk. 1, nr. 10, og kan ikke overgå til anvendelse til fritidsboliger efter § 36, stk. 1, nr. 18.

Planloven § 56

En tilladelse eller dispensation efter denne lov bortfalder, hvis den ikke er udnyttet, inden 3 år efter at den er meddelt, eller ikke har været udnyttet i tre på hinanden følgende år, jf. dog stk. 2 og 3, § 4 a, stk. 8, og § 5, stk. 3.

Stk. 2. En tilladelse efter § 35, stk. 1, bortfalder, medmindre andet udtrykkeligt fremgår af tilladelsen, hvis den ikke er udnyttet, inden 5 år efter at den er meddelt, eller ikke har været udnyttet i 5 på hinanden følgende år, jf. dog § 4 a, stk. 8, og § 5, stk. 3.

Stk. 3. Kommunalbestyrelsen kan i tilladelser efter § 35, stk. 1, fastsætte en længere frist end 5 år, dog maksimalt 10 år, til genopførelse af en bolig, såfremt der samtidig stilles krav om nedrivning af den hidtidige bolig.

Stk. 4. En hidtidig ret til at udnytte en ejendom på en måde, som er i strid med § 38 a, en lokalplan eller en efter § 68, stk. 2, opretholdt plan, eller som ville kræve tilladelse eller dispensation efter denne lov, bortfalder, når retten ikke har været udnyttet i 3 på hinanden følgende år. Dette gælder, selv om retten hviler på en tilladelse eller dispensation.



JAMMERBUGT
KOMMUNE

Planloven § 60

Klage over afgørelser, der er nævnt i § 58, stk. 1, og § 58 a, skal være indgivet skriftligt, inden 4 uger efter at afgørelsen er meddelt.

Stk. 2. Er afgørelsen offentligt bekendtgjort, regnes klagefristen dog fra bekendtgørelsen. I tilfælde, hvor en afgørelse træffes indirekte og således ikke meddeles og offentliggøres, regnes fristen fra det tidspunkt, hvor klageren har fået kendskab til afgørelsen. Udløber klagefristen på en lørdag eller en helligdag, forlænges fristen til den følgende hverdag.

Planloven § 60 a

En tilladelse efter § 35, stk. 1, må ikke udnyttes før klagefristens udløb. Påklages tilladelsen, underretter den myndighed, der har givet tilladelsen, straks den, som har modtaget tilladelsen, om klagen.

Stk. 2. Rettidig klage efter § 58, stk. 1, nr. 1 og 2, har opsættende virkning, medmindre Planklagenævnet bestemmer andet.

Stk. 3. Planklagenævnet kan ved rettidig klage efter § 58, stk. 1, nr. 3, beslutte, at en meddelt tilladelse eller godkendelse ikke må udnyttes, og at et påbud ikke skal efterkommes. Er et bygge- eller anlægsarbejde iværksat, kan Planklagenævnet påbyde dette standset.

Klage- og søgsmålsvejledning - Planloven

Hvad kan der klages over?

Jammerbugt Kommunes afgørelser efter planloven kan påklages til Nævnenes Hus gennem klageportalen.

Afgørelser efter planloven er blandt andet:

- Landzoneafgørelser
- Afgørelser om lokalplandispensationer
- Afgørelser om lokalplanpligt
- VVM-tilladelser
- VVM-screeninger
- Ekspropriationsafgørelser

Landzoneafgørelser og miljøkonsekvensvurderinger kan påklages for så vidt angår skønsmæssige og retlige spørgsmål. Det vil sige, at du kan klage uanset, hvad der begrunder din klage, og hvad du klager over.

For andre afgørelser kan kun retlige spørgsmål på påklages. Det vil sige, at du for eksempel kan klage, hvis du mener, at kommunen ikke har haft hjemmel til at træffe afgørelsen. Du kan derimod ikke klage over, at kommunen efter din opfattelse burde have truffet en anden afgørelse.

Hvem kan klage?

- Ministeren.
- Enhver med væsentlig individuel interesse i sagens udfald, herunder en nationalparkfond oprettet efter lov om nationalparker.
- Landsdækkende foreninger og organisationer, der som hovedformål har beskyttelse af natur og miljø eller varetagelsen af væsentlige brugerinteresser inden for arealanvendelsen.

Hvordan klager man?

Du klager via **Klageportalen**. Klageportalen ligger på borger.dk og virk.dk. Her søger du på ordet "Klageportal" og logger derefter med din MitID. Klagen sendes gennem Klageportalen til den myndighed, der har truffet afgørelsen. En klage er indgivet, når den er tilgængelig for myndigheden i Klageportalen. Når du klager, skal du betale et gebyr på kr. 900 for enkeltpersoner og 1800 kr. for virksomheder og organisationer, jf. den nye lovgivning på området. Du betaler gebyret med betalingskort eller giroindbetaling i Klageportalen.

Klagenævnet skal som udgangspunkt afvise en klage, der kommer uden om Klageportalen, hvis der ikke er særlige grunde til det. Hvis du ønsker at blive fritaget for at bruge Klageportalen, skal du sende en begrundet anmodning til Jammerbugt Kommune, Toftevej 43, 9440 Aabybro eller raadhus@jammerbugt.dk. Kommunen videresender herefter anmodningen til klagenævnet, som træffer afgørelse om, hvorvidt din anmodning kan imødekommes.

Frist for at indgive klage

Klage skal være indgivet inden 4 uger fra den dag, afgørelsen er meddelt. Hvis afgørelsen er offentligt bekendtgjort, regnes klagefristen fra bekendtgørelsen.

Virkning af at der klages

Hvis der klages rettidigt over en landzonetilladelse eller en ekspropriationsafgørelse, har klagen opsættende virkning. Det betyder, at afgørelsen ikke må udnyttes, før klagen er afgjort, medmindre klagenævnet bestemmer andet. Andre klager har normalt ikke opsættende virkning, men udnyttelsen af afgørelsen sker på eget ansvar, da klagenævnet kan ændre afgørelsen.

Indbringelse for domstolene

Afgørelser efter planloven kan indbringes for domstolene. En sådan retssag skal være anlagt inden 6 måneder efter, at afgørelsen er meddelt. Det er ikke nogen betingelse, at sagen har været indbragt for klagenævnet. Uanset om der anlægges retssag, er man forpligtet til at rette sig efter afgørelsen, indtil domstolen måtte bestemme noget andet.

Øvrige oplysninger

Øvrige oplysninger om klagereglerne kan findes på naevneneshus.dk.

Jammerbugt Kommunes oplysningspligt

Underretning om indsamling af personoplysninger

Dette er en orientering til dig om, at vi behandler personoplysninger om dig.

I henhold til databeskyttelsesforordningen⁴ skal vi nemlig give dig en række oplysninger, når vi modtager personoplysninger om dig enten fra dig eller fra andre.

De oplysninger, vi skal give dig, er følgende:

1. Vi er den dataansvarlige – hvordan kontakter du os?
2. Kontaktoplysninger på databeskyttelsesrådgiveren
3. Formålene med og retsgrundlaget for behandlingen af dine personoplysninger
4. Kategorier af personoplysninger
5. Modtagere eller kategorier af modtagere
6. Hvor dine personoplysninger stammer fra
7. Opbevaring af dine personoplysninger
8. Dine rettigheder
9. Klage til Datatilsynet

I det vedlagte bilag 1 finder du en nærmere beskrivelse af ovenstående forhold.

Indholdet af dette brev, herunder det vedlagte bilag 1, er alene til din orientering. Du behøver derfor ikke at foretage dig noget særligt i relation til dette brev.

Har du spørgsmål, er du dog velkommen til at kontakte os. Du kan se vores kontaktoplysninger i bilag 1.

Med venlig hilsen
Jammerbugt Kommune

⁴ Europa-Parlamentets og Rådets forordning (EU) 2016/679 af 27. april 2016 om beskyttelse af fysiske personer i forbindelse med behandling af personoplysninger og om fri udveksling af sådanne oplysninger og om ophævelse af direktiv 95/46/EF. Af artikel 14, stk. 1, fremgår det, at den dataansvarlige skal give den registrerede en række oplysninger, når personoplysninger ikke indsamles hos den registrerede.

Oplysninger om vores behandling af dine personoplysninger mv.

Vi er den dataansvarlige – hvordan kontakter du os?

Jammerbugt Kommune er dataansvarlig for behandlingen af de personoplysninger, vi har modtaget om dig. Du finder vores kontaktoplysninger nedenfor.

Jammerbugt Kommune
Toftevej 43
9440 Aabybro
CVR-nr.: 29189439
Telefon: 7257 7777
Mail: raadhus@jammerbugt.dk

Kontaktoplysninger på databeskyttelsesrådgiveren

Hvis du har spørgsmål til vores behandling af dine personoplysninger, er du altid velkommen til at kontakte vores databeskyttelsesrådgiver eller vores sikkerhedsrådgiver.

Du kan kontakte vores databeskyttelsesrådgiver eller sikkerhedsrådgiver på følgende måder:

- På e-mail: dpo@jammerbugt.dk
- På telefon: 7257 7777 (og spørge efter sikkerhedsrådgiveren eller DPO`en)
- Ved brev: Jammerbugt Kommune, Toftevej 43, 9440 Aabybro. Att.: DPO.

Formålene med og retsgrundlaget for behandlingen af dine personoplysninger

Vi behandler dine personoplysninger til følgende formål:

Dine personoplysninger bliver brugt i forbindelse med en sag vedr. en dispensation eller en landzonetilladelse. Sagen er oprettet ved Planmyndigheden, Jammerbugt Kommune.

Retsgrundlaget for vores behandling af dine personoplysninger følger af:

- Databeskyttelsesforordningens artikel 6, stk. 1, litra e.
- Databeskyttelseslovens § 11, stk. 1 – i de situationer hvor behandling af dit personnummer sker, for at identificere dig som part på en sag.
- Planloven.

Kategorier af personoplysninger

Vi behandler følgende kategorier af personoplysninger om dig:

- Almindelige personoplysninger: fx navn, adresse, matr.nr, e-mailadresse og telefonnummer.
- Fortrolige oplysninger: fx dit cpr-nummer, jf. ovenstående.

- Hvis du fremgår af sagen som kontaktperson for en virksomhed gør vi opmærksom på, at vi alene betragter dig som en bi-person, idet det i princippet kunne være hvem som helst, kommunen kommunikerer med, ift. sagen.

Modtagere eller kategorier af modtagere

Vi overlader dine personoplysninger til følgende modtagere:

I Jammerbugt Kommune benytter vi databehandlere. Det kan eksempelvis være IT-leverandører. Databehandleren må alene behandle oplysninger for kommunen efter vores instruks. Det er stadig os, der er ansvarlig for dine oplysninger, selvom vi overlader oplysningerne til databehandlere. Derfor fører vi bl.a. tilsyn med, at databehandleren beskytter dine oplysninger tilstrækkeligt.

Vi videregiver eller overlader dine personoplysninger til følgende modtagere:

- Høringsberettigede parter i sagen, som led i sagsbehandlingen, i de tilfælde myndigheden er underlagt regler derom.
- Hvis det i en konkret sag giver anledning til det, kan oplysningerne om din sag videregives til øvrige myndigheder (fx Naturstyrelsen eller Erhvervsstyrelsen) og politiet.
- Når din tilladelse er endelig videregiver vi dine oplysninger til Plansystem (under Erhvervsstyrelsen) som udstiller tilladelsen – dog i anonymiseret form.
- Skulle sagen blive politisk behandlet, kan det materiale/de oplysninger du har afgivet blive offentliggjort på kommunens hjemmeside – i forbindelse med offentliggørelse af dagsorden/referat fra Teknik- og Miljøudvalget. Kommunen har i forbindelse med eventuel offentliggørelse har kommunen lagt vægt på følgende hensyn:
 - Gennemsigtighed i sagsbehandlingen øger tilliden til den demokratiske proces.
 - Gennemsigtighed i sagsbehandlingen gør sagsbehandlingen mere smidig, idet alle har mulighed for at sætte sig ind i, hvad der er lagt til grund i den konkrete sag.
 - Indblik i hensynene bag de politiske trufne afgørelser, giver fremtidige afgørelser, efter ligebehandlingsprincippet, nemmere at indrette sig efter.

Hjemlen til eventuel offentliggørelsen findes i databeskyttelsesforordningens artikel 6, stk. 1, litra e (myndighedsudøvelse).

I Jammerbugt Kommune er det kun ansatte, som arbejder med det sagsområde, som din sag vedrører, der har adgang til dine oplysninger. Alle ansatte i kommunen har desuden tavshedspligt.

Hvor dine personoplysninger stammer fra

- Informationer, som du evt. selv har givet os.
- Indenrigsministeriets CPR-register.
- Erhvervsstyrelsens CVR-register (offentligt).
- Udviklings- og Forenklingsstyrelsens Bygnings- og Boligregister (offentligt).
- Geodatastyrelsens Matrikel-oplysninger.
- Orto- og/eller luftfoto.



JAMMERBUGT
KOMMUNE

Opbevaring af dine personoplysninger

Vi gemmer kun dine oplysninger, så længe det er nødvendigt, herunder f.eks. fordi vi er forpligtet hertil i henhold til lovgivningen. Længden på opbevaringsperioden afhænger af en række forskellige forhold.

Ved vurderingen af, hvor længe vi har brug for at gemme dine oplysninger, lægger vi vægt på om sagen er aktiv, hvornår sagen blev afsluttet og muligheden for, at den kan blive aktuel igen. Vi lægger også vægt på hvilke typer af oplysninger, der indgår i sagen.

Vi har vedtaget en række slettepolitikker på baggrund af ovenstående parametre.

Visse sagsrelaterede oplysninger skal dog afleveres til arkiv, før de slettes hos Jammerbugt Kommune. Det følger af arkivloven. Derfor vil nogle af vores sager skulle afleveres til arkiv, før vi kan slette dem hos kommunen.

Dine rettigheder

Du har efter databeskyttelsesforordningen en række rettigheder i relation til vores behandling af oplysninger om dig.

Hvis du vil gøre brug af dine rettigheder, skal du kontakte os.

[Ret til at se oplysninger \(indsigtsret\)](#)

Du har ret til at få indsigt i de personoplysninger, vi behandler om dig.

[Ret til berigtigelse \(rettelse\)](#)

Du har ret til at få urigtige oplysninger om dig selv rettet/berigtiget. I de fleste tilfælde skal du dog være opmærksom på, at vi som kommune alene kan tilbyde at tilføje dine eventuelle rettelser/bemærkninger på sagen, hvis du ikke er enig i de oplysninger, vi har registreret.

[Ret til sletning](#)

I særlige tilfælde har du ret til at få slettet oplysninger om dig, inden tidspunktet for vores almindelige generelle sletning indtræffer.

[Ret til begrænsning af behandling](#)

Du har visse tilfælde ret til at få behandlingen af dine personoplysninger begrænset. Hvis du har ret til at få begrænset behandlingen, må vi fremover kun behandle oplysningerne – bortset fra opbevaring – med dit samtykke, eller med henblik på at retskrav kan fastlægges, gøres gældende eller forsvares, eller for at beskytte en person eller vigtige samfundsinteresser.

[Ret til indsigelse](#)

Du har i visse tilfælde ret til at gøre indsigelse mod vores legitime eller lovlige behandling af dine personoplysninger.

Ret til at transmittere oplysninger (dataportabilitet)

Du har i visse tilfælde ret til at modtage dine personoplysninger i et struktureret, almindeligt anvendt og maskinlæsbart format samt at få overført disse personoplysninger fra én dataansvarlig til en anden uden hindring.

Du kan læse mere om dine rettigheder i Datatilsynets vejledning om de registreres rettigheder, som du finder på www.datatilsynet.dk.

Klage til Datatilsynet

Du har ret til at indgive en klage til Datatilsynet, hvis du er utilfreds med den måde, vi behandler dine personoplysninger på. Du finder Datatilsynets kontaktoplysninger på www.datatilsynet.dk.

Du kan læse mere om dine rettigheder og om Jammerbugt Kommunes behandling af personoplysninger på: www.jammerbugt.dk.