



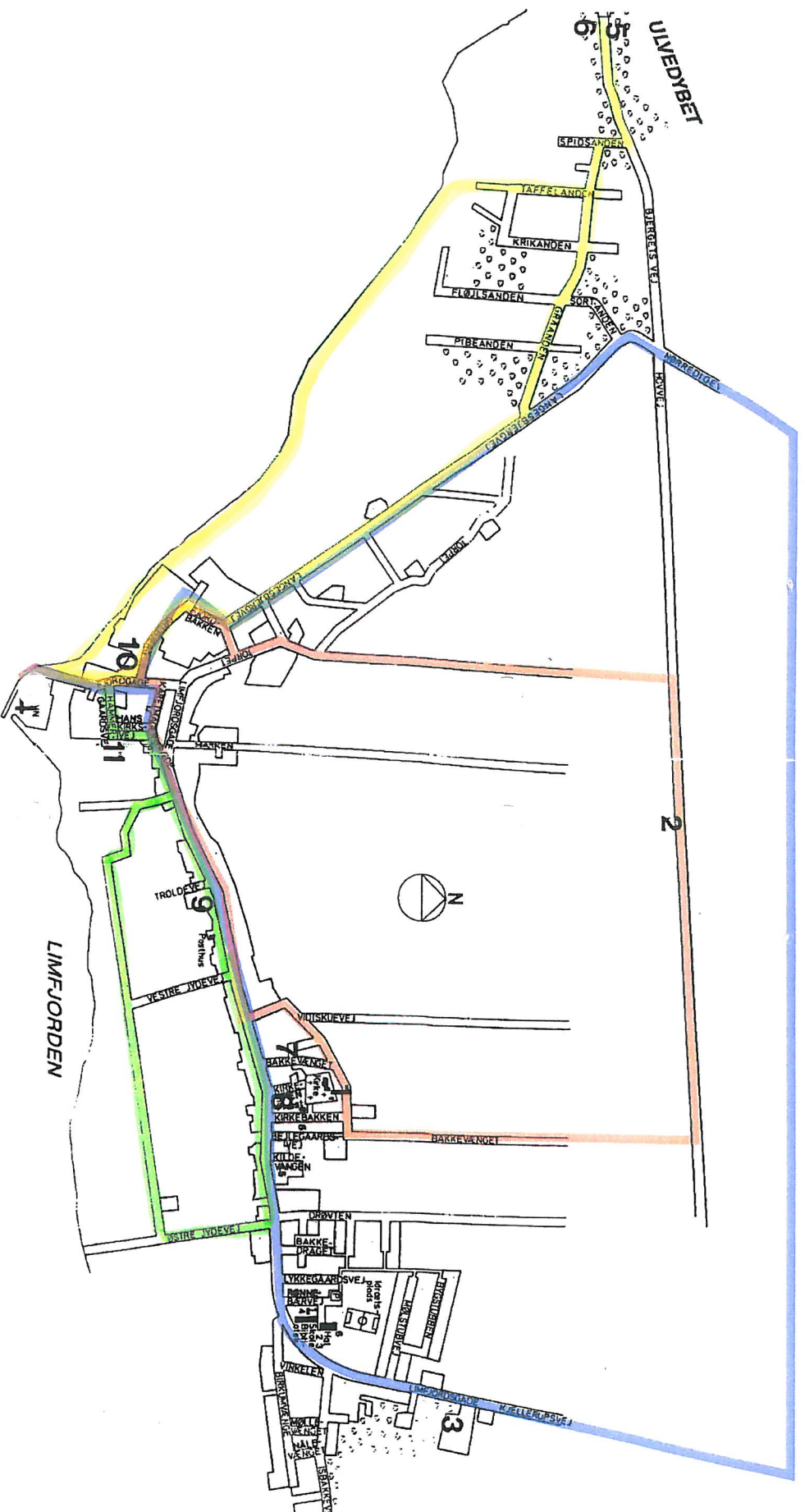


Vandreture på Gjøøl





RØD RUTE (CA. 6 KM.)

Seværdigheder: Tyskerbakken

Gjøll Kirke

Tjæregraven

Marken

Veje: Havnen – Grebbjerg – Fjordbakken
 – Langesbjergvej – Torpet. (Sti til Hovvej.
 Hovvej krydser Marken) – Bakkevangen
 (Tyskerbakken) – Bakkevangen – Lim-
 fjordsgade – Fjordgade

GRØN RUTE (CA. 5 KM.)

Seværdigheder: Gjøll Kirke

Limfjordsgade

Torvet + Brugsen

Gjøll Kro

Veje: Havnen – Fjordgade – Karetma-
 gerstræde – Strandvejen – Øster Jydevej
 – Limfjordsgade – Kirkebakken - Bakke-
 vangen – Limfjordsgade – Fjordgade

BLÅ RUTE – (CA. 10 KM.)

Gjøll rundt - evt. som cykeltur

Seværdigheder: Birkumvænge

Brunns kapel

Limfjordsgade; Torvet

Genforeningsstenen

Veje: Havnen – Fjordgade – Langes-
 bjergvej – Nørredigevej – Kjøllerupsvej
 – Limfjordsgade

GUL RUTE (CA. 5-6 KM.)

Bjergtet

Seværdigheder: Bjergtet

Gjøll-Øland dæmningen

Uvedybet

Veje: Havnen – Fjordgade – Langesbjerg-
 vej – Gråanden – Spidsanden – Bjergetsvej
 – Bjergtet – Uvedybet.