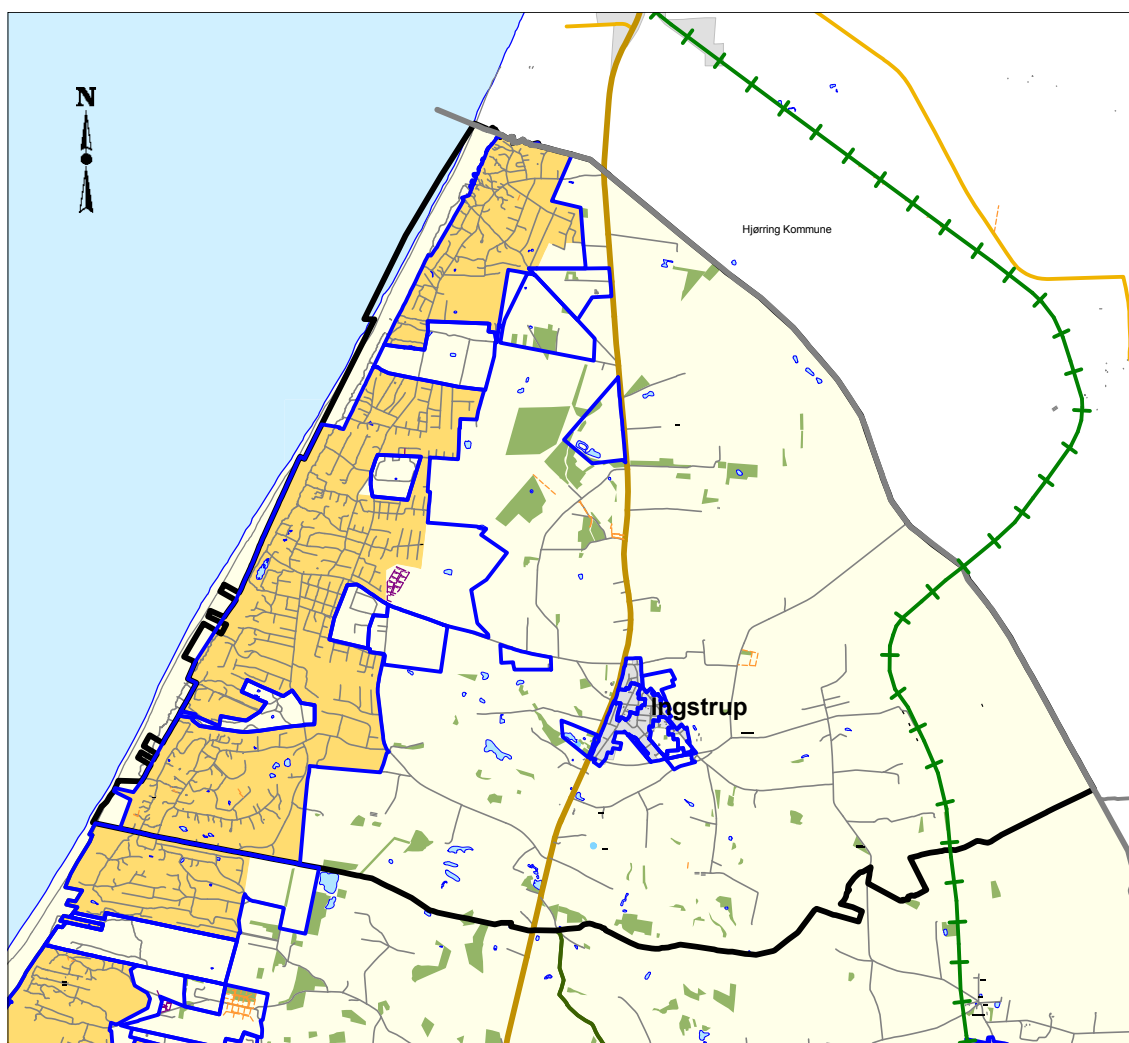


Ingstrup

Ingstrup-området er det nordligste område af Jammerbugt Kommune, og omfatter Ingstrup by, Grønhøj strand og omgivende landområde. Afgrænsningen svarer til Ingstrup sogn. Ingstrup sogn har tidligere hørt sammen med Hjørring amt.

Området grænser op til planområde Saltum og V. Hjerimitslev samt Hjørring Kommune. Ingstrup er lokalby.

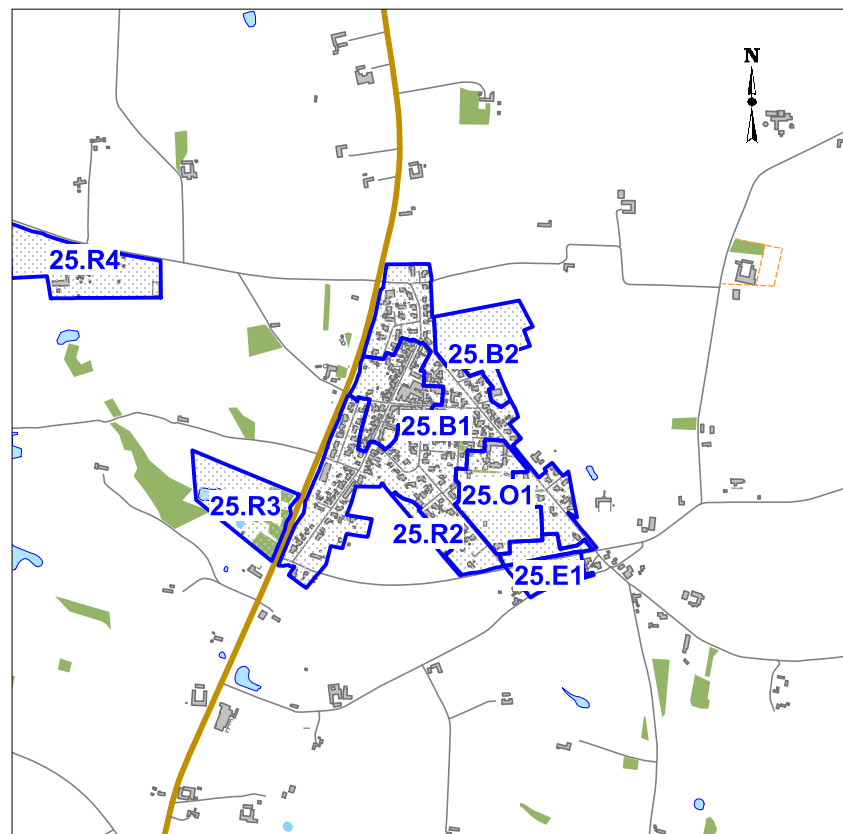


Målforhold 1:6.000

Ingstrup-området har en befolkningstæthed på 26 borgere pr. km². Befolkningstallet er faldet fra knap 900 i midten af 1970'erne til nu ca. 750. Der forventes et fald i befolkningstallet i de kommende 12 år. Til og fraflytningen er årligt på 9-10% af befolkningen. Der er 48% kvinder og 52% mænd.

		Andel af kommunen
Areal	29 km ²	3%
Befolkning	750	2%
Borgere under 25 år	193	2%
Borgere mellem 25 og 59	361	2%
Borgere over 60 år	106	1%
Boliger	366	2%
Boligareal	55.954	2%
Byggesager i 2007-2008	183	9%
Ubeboede boliger	12	4%
Husstandsstørrelse	2,04	

Ingstrup har 390 beboere. Der er 179 parcelhuse, 12 tæt-lave boliger, 4 etageboliger og tre stuehuse. Ingstrup by er tildelt rollen "lokalby" og er i byzone. Der er i løbet af de seneste 8 år opført tre parcelhuse og ét rækkehus, dvs. ca. én bolig hvert andet år. De hidtidige udlæg til boliger rummer mulighed for opførelse af ca. 40 nye boliger.



Målforhold 1:2.000

Offentlig og privat service

Der er alle typer af offentlig og privat service i området, idet der især er en høj andel af undervisningsareal (skole, efterskole mv.), kultur og idrætsareal. Fordelingen ses med tal fra BBR nedenfor.

Etageareal	Bygningsareal iflg. BBR	Andel af kommunen
Undervisning	7.021 m ²	5%
Daginstitutioner mv.	249 m ²	2%
Kultur (biograf, kirke, museum mv.)	2.528 m ²	7%
Idrætsareal	3.699 m ²	6%

Den offentlige service er koncentreret omkring Ingstrup Skole. Ingstrup skole har ca. 60 elever på klassetrin 0. - 7. klasse. Der er SFO og børnehave kaldet Myreturen ved skolen.

Ingstrup Efterskole blev oprettet i 1980 og har til huse i bygningerne i det tidligere Kettrupgård Ungdomshjem 1 km fra Grønhøj Strand. Ingstrup Efterskole har plads til 140 elever og har specialiseret sig i idræt, performance og musik.

I Ingstrup blev i 1895 oprettet en baptistmenighed med 3 kirker og 132 medlemmer, og i dag er der en ungdomsklub i Baptist kirken.

Ingstrup er kendt for et aktivt foreningsliv med foreninger som Ingstrup Sportsforening, Borgerforening, Ingstrup i Udvikling, "Brugsforeningen", Pensionistforening, Jagtforening m.m. Foreningslivet har aktiviteter omkring Ingstrup Forsamlingshus, Ingstrup Efterskoles Hal, Ingstrup Mejeri - med den gode ost samt ved Galleri Munken – et kulturcenter med både galleri, en af Skandinaviens største Jazzklubber, folkeuniversitet og vingård.

Infrastruktur

En omfartsvej leder trafikken til Løkken og Hjørring omkring byen, så hovedgaden i mange år ikke har haft gennemkørende trafik. Busrute 71 betjener området med kollektiv trafik mellem Aalborg - Instrup og Hjørring. Området busbetjenes også med en rute mellem Ingstrup og Brønderslev.

I den østlige del af planområdet Ingstrup forløber den tidligere banestrækning. Det kan være relevant at udnytte den hidtidige trace af jernbanen som banesti.

Aktiviteter

Mødesteder

Ingstrup skole
Ingstrup Forsamlingshus
Ingstrup efterskoles Hal
Baptistkirken
Galleri Munken

Tilgængelig natur

Grønhøj strand og klitområde
Munkens Klit
Området "Johan fra Klitten"

Ingstrup sø



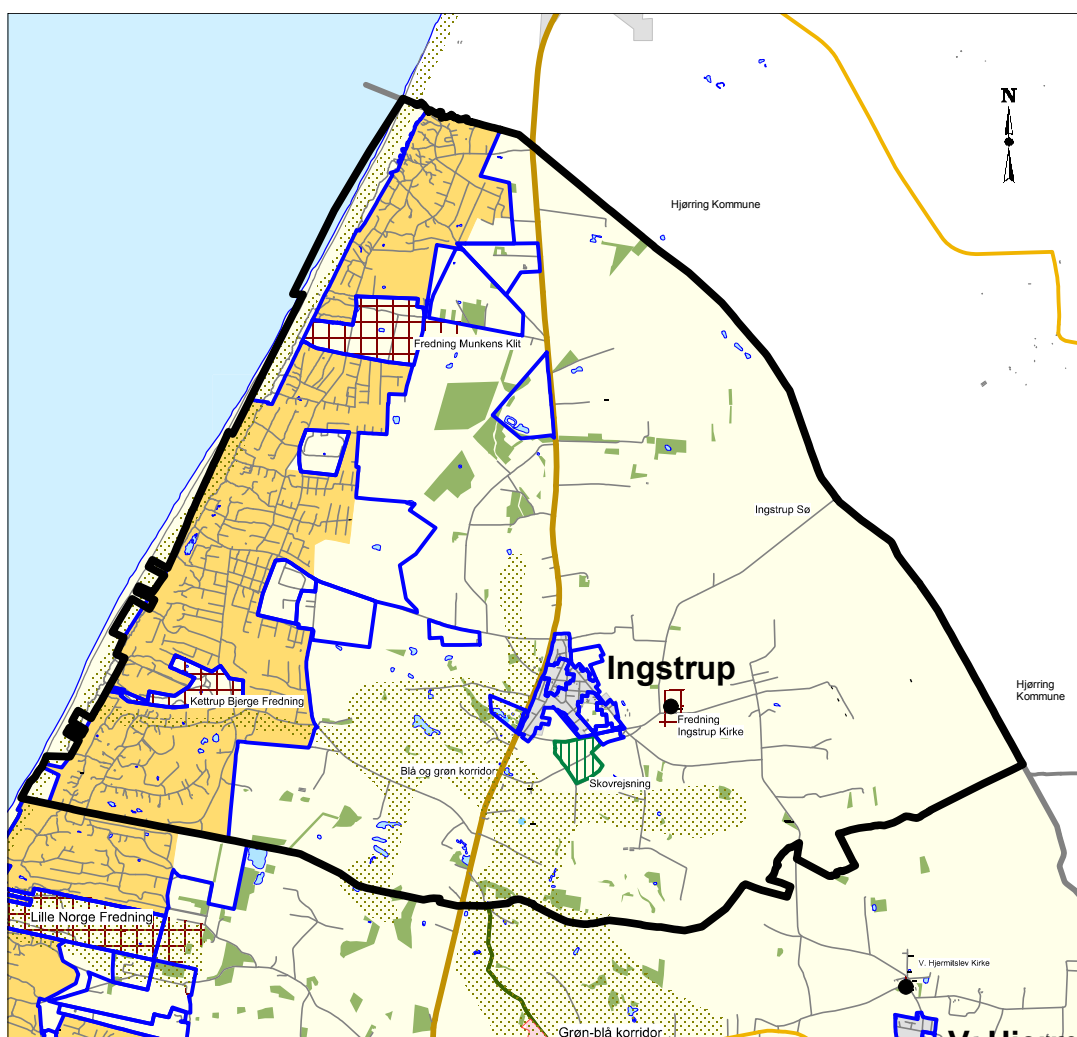
Erhverv og turisme

Ingstrup har et blandet erhvervsliv, hvor det især er turistbranchen, der spiller en stor rolle, men også Ingstrup Mejeri, hvor folk kommer langvejs fra, for at købe ost og smør, er med til at sætte Ingstrup på landkortet.

Området rummer en stor del af kommunens ferielejligheder og sommerhuse. Ligeledes er der 3 campingpladser og en række private udlejere.

Erhvervsareal	Bygningsareal iflg. BBR	Andel af kommunen
Landbrug	61.154 m ²	3%
Transport	168 m ²	1%
Kontor og administration	2.767 m ²	1%
Fabrik, erhverv	7.880 m ²	2%
Hotel, restaurant mv.	3.641 m ²	5%
Hotelsengepladser	1394	%
Feriekoloni, vandrehjem	16.792 m ²	29%
Antal sommerhuse	1.727	22%

I helhedsplan 2009 er udlagt areal til et nyt sommerhusområde på 28 ha ved Grønhøj Strand.



Målforhold 1:6.000

Natur, miljø og kulturspor

Ingstrup Kirke er et eksempel på en af vendsyssels ældste granitkirker med tilknyttede bosteder, som må formodes at være blandt de ældste i Vendsyssel (pga. at de ender på -rup)

Under sandflugten engang i 1600 tallet skulle der være begravet en hel bebyggelse, og Kettrup kirke blev nedbrudt i 1571, fordi sognet var helt ødelagt af sandflugt og ikke kunne udrede tienden. Det er forklaringen på, at sognet og kirken er nedbrudt og det tidligere Kettrup sogn lagt ind under Ingstrup sogn.

Området omkring Ingstrup er meget naturskønt. Der findes flere smukke steder bl.a. Drengsholm Enge, Klondyke, Kettrup Bjerger og Grønhøj Strand – der er tildelt det blå flag og ydermere er kendetegnet ved at være én usædvanlig bred strand.

”Kettrup Bjerger er det skønneste sted af alle”. Dette er et citat fra overklitfoged Allan Heilmann fra Skagen. Han havde et indgående kendskab til den jyske vestkyst fra Skallingen til Grenen. Han ejede en grund ved Ørnbjerg og på sine inspektionsture slog han sit telt op og nød den formidable udsigt fra teltåbningen. Fra Ørnbjerg, der er det højeste punkt i området, 43 m over havet, kan man i klart vejr se helt til Hanstholm mod syd og Rubjerg Knude mod nord.

I 1943 forsynede tyskerne området ved Ørnbjerg med militære anlæg. I dag er der resterne af et kystbefæstningsanlæg med 23 bunkers og kanonstillinger. De støbte Kettrup Bjergervej og sømærket i Kettrup Bjerger og flere huse blev revet ned.

Ved Grønhøj har en gammel hædersmand af en klitbonde, Johan Chr. Christensen (Johan Ulrik fra Klitten) ladet sin ejendom, der strækker sig ned til stranden, frede. Han har gjort det uden erstatning af kærlighed til den smukke egn, hvor han har levet hele sit liv. Området ligger nord for den smalle betonvej, der i 1943 blev støbt af tyskerne.

Ingstrup er den nordligste by i Jammerbugt Kommune. Den har eget mejeri, og området bærer i den østlige del præg af at være et lavbundsområde. Der har ligget en meget stor sø – Ingstrup Sø, som nu er udtørret. Ingstrup sø, der engang var to mil lang udtørrede i midten af 1900-tallet. Den blev indvundet til jordbrug efter megen lokal debat, både på Ingstrupsiden og i nabosognet Vrensted i nu Hjørring Kommune. Der har ligget mange andre søer på egnen omkring Ingstrup og Saltum, men i dag er der ikke andre tilbage end Nols Sø ved Saltum.

I området mellem Ingstrup og Grønhøj var der i sin tid en stor sø, Kettrup Sø. På Geodætisk Instituts Kort fra 1787 er den indtegnet. Den havde en størrelse på 80 ha. I årenes løb er den imidlertid blevet drænet, og i 1957 blev den fuldstændig tørlagt.

Relevante temaer i helhedsplan 2009

Infrastruktur

Banesti

Erhverv og turisme

Udlæg af nye sommerhusområder

Natur og miljø

Skovrejsning syd for Ingstrup

Fredninger ved Munkens Klit, Ingstrup Kirke og ”Johan Ulrik”

Koordinering med Hjørring Kommune om planlægning for jordbrugsområdet ”Ingstrup sø”



Landdistriktsprojekter

Analyse af Ingstrup by og land

Lokalplaner

004 Sommerhusområde ved Odasvej/
Olgasvej i Kettrup

129 Grønhøj Camping

173 Ingstrup Efterskole ved Kettrupgård

179 Løkken Fiskepark

196 Sommerhusområdet "Marie Ander-
sens Klit"

197 Feriecenter Grønhøj Strand

199 Sommerhusområdet "Johs. Søren-
sens Klit"

206 For et sommerhusområde mellem
Margrethevej og Kettrupvej i Grønhøj

216 Lokalplan for Ingstrup By

217 For et sommerhusområde øst for
Alvildavej i Klitterne

225 For Galleri Munken

231 For Løkken Klit Camping

239 For et sommerhusområde ved Ale-
xandravej

246 For et sommerhusområde mellem
Redningsstien og Redningsvejen Syd

247 For et nyt sommerhusområde ved
Grønhøj Strandvej

25-001 Sommerhusområde, Grønhøj
Strandvej, Ingstrup

25-002 Sommerhusområde, Munkensvej

B4 Byplanvedtægt nr 4 - Kystområdet
Kettrupgård, Klitterne, Jonstrup og
Ejersted

Ingstrup-områdets betydning for Jammerbugten

Ingstrup-området er kommunens ansigt mod nord, til samarbejder med Løkkenområdet. Området rummer mange landejendomme, kystnære ejendomme, som kan være en af årsagerne til kommunens højeste til/fraflytningsprocent.

Ingstrupområdet er også kendt for sine mange kunstnere og et meget aktivt foreningsliv. Denne ressource sammenholdt med gode strande, stor overnatningskapacitet og en flot og varieret natur udgør et potentiale for udvikling af oplevelser i området i de kommende år.

Rent planlægningsmæssigt vil mulighederne for områdefornyelse i Ingstrup by kunne prioriteres, så byen kan få en større rolle og i højere grad fungere som serviceby i baglandet for alle typer turistaktører, campingpladser, sommerhuse og hoteller.